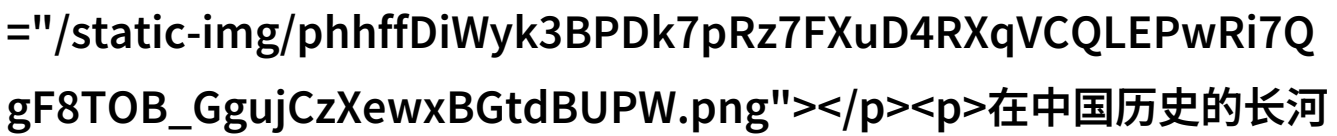


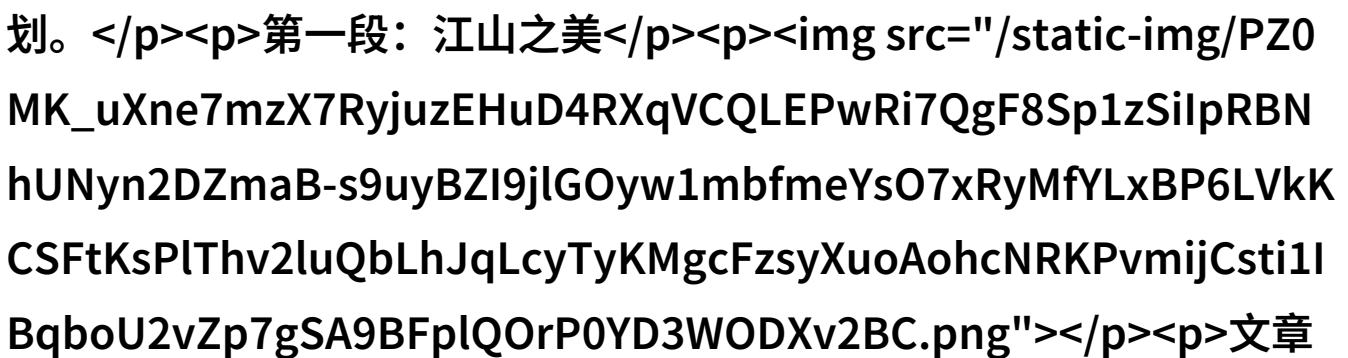
江山如此多泉地图探秘古代帝王的权谋与疆域

江山如此多泉地图：探秘古代帝王的权谋与疆域



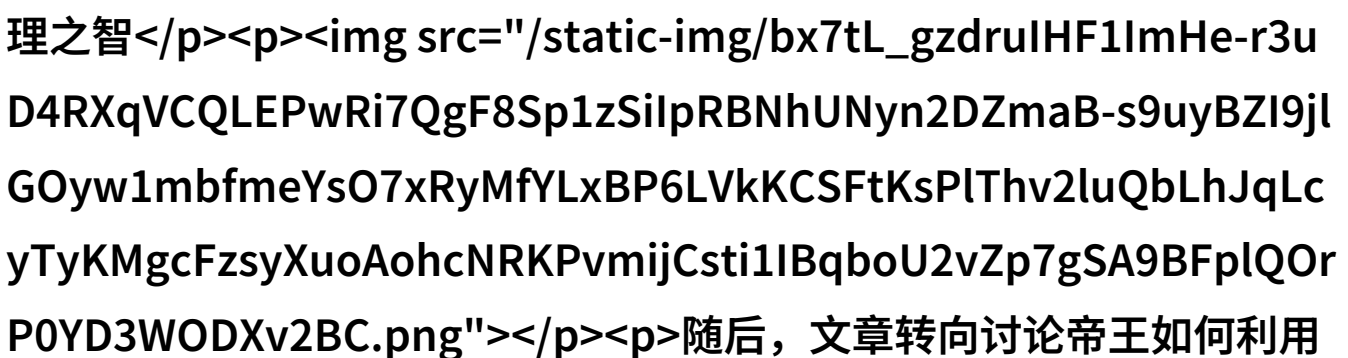
在中国历史的长河中，帝王们为了维护自己的统治和扩大领土，创造了无数的地图。这些地图不仅仅是画纸上的纵横线，它们承载着权力的象征、战略布局和对未来的预见。"江山如此多泉地图"这句话，不仅描绘了一幅生动的画面，更隐喻了古代帝王对于国家未来发展的深刻洞察和精细规划。

第一段：江山之美



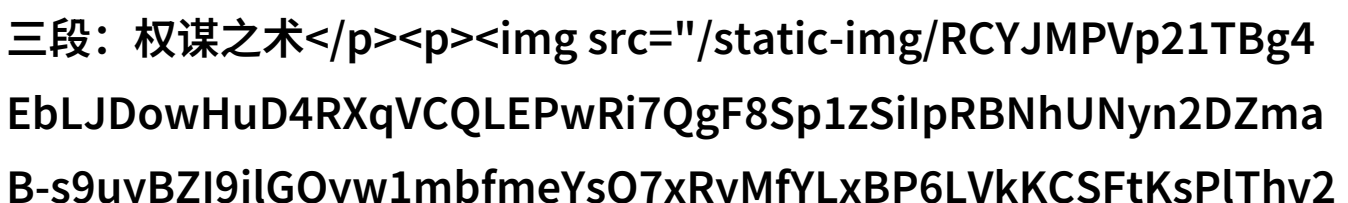
文章从对自然风光的一种赞美开始，“江山”指的是天下广阔的大地，“多泉”则形容繁复错综，如同一张精心编织的地图。在这里，我们可以看到古人对于自然景观的敬畏之情，他们将“江山”比作“国”，认为一个强大的国家必须有丰富的人力资源和物质基础。

第二段：地理之智



随后，文章转向讨论帝王如何利用地理知识来增强自身力量。“多泉”的含义也体现在这里，即使是一片看似平静的大海，也可能隐藏着危机，就如同一张被巧妙设计的地图一样，可以帮助统治者预知敌人的动向，从而做出正确决策。

第三段：权谋之术



接着，我们要探讨帝王用计策来巩固自己的统治。一张好的地图能够反映出—个地区或国家内部外部关系，这正是古代君主所追求的一种能力。通过掌握详尽的地理信息，君主能更有效率地控制边疆，并且避免因忽视某些关键区域而导致失利。

第四段：疆域之争

接下来我们会讲述那些为了扩展领土而进行激烈争斗的情形。“多臬”的意思不仅限于空间上的复杂性，还包含时间上的紧迫感，因为每一次战争都意味着时钟在滴答作响，而—张完善的地图能帮助军事指挥官迅速定位目标，加快进攻速度，有时候甚至决定胜负命运。

第五段：遗产与记忆

最后，当我们回望过去，那些曾经画在地圖上的兵戈、城池、河流等，都成为了历史留下的痕迹。而“江山如此多臬”，不只是表达了当时政治环境的复杂性，更—种传递文化遗产与历史记忆的手法，使得这些既往的事实永远铭记在人们的心间。

总结

“江山如此多臬地图”这句话，是对古代帝王智慧的一个赞颂，同时也是对他们时代生活方式的—个描述。这背后的故事，是关于如何利用最基本的人类需求——安全感——来塑造—个强大帝国，以及如何以此为基石去建设—个繁荣昌盛社会。在这个过程中，每一次战争，每一次谈判，每一次决策，无不是围绕着那张神秘又重要的“多臬”之地，寻找最佳路径，为实现自己宏伟蓝图而努力奋斗。

[下载本文pdf文件](/pdf/920136-江山如此多臬地图探秘古代帝王的权谋与疆域.pdf)