

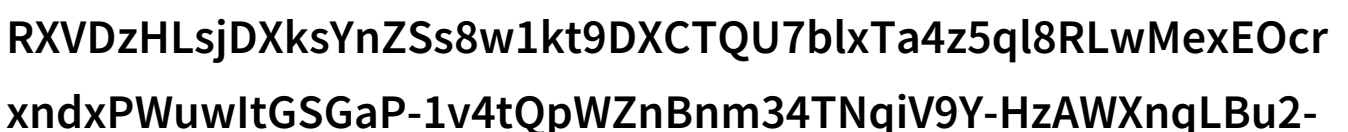
江山如此多泉地图探索中国古代的雄伟地

探寻江山之美



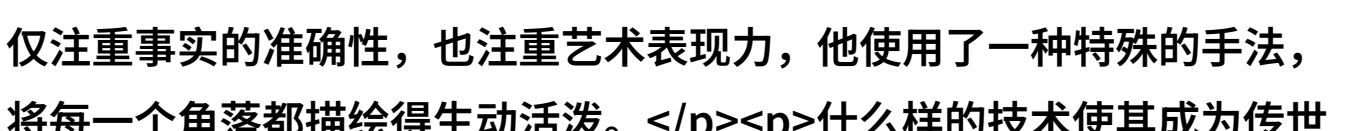
在古代中国，地图不仅是导航工具，更是一种艺术形式，它记录着一方的历史、文化和地理。《江山如此多泉地图》就是这样一种作品，它以独特的视角展现了一个时代的辉煌与壮丽。

如何绘制出这样的杰作？



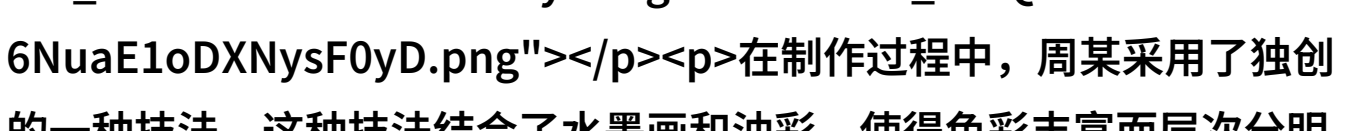
这幅地图由一位名叫周某的人所绘，他是一个对古代历史充满热情的画家。他经过长时间的研究和实地考察，最终将自己的见解融入到了这幅画中。周某不仅注重事实的准确性，也注重艺术表现力，他使用了一种特殊的手法，将每一个角落都描绘得生动活泼。

什么样的技术使其成为传世之作？



在制作过程中，周某采用了独创的一种技法，这种技法结合了水墨画和油彩，使得色彩丰富而层次分明。他还特别强调了阴影与光线之间的对比，使得整个场景显得更加立体。这份细致之处，让人感受到了作者对自然景观深厚的情感。

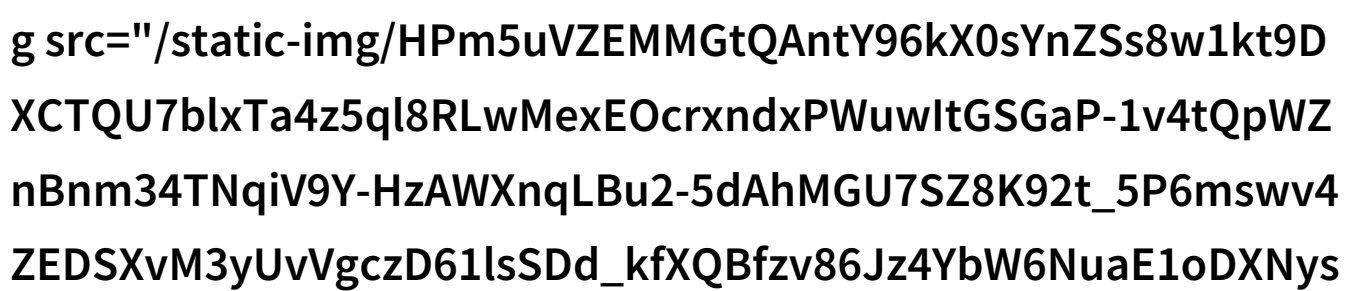
它展示的是哪些元素呢？



通过这幅《江

山如此多泉地图》，我们可以看到中国古代的地形、气候、植被等自然环境，以及人类活动留下的痕迹，如城镇、道路、农田等。这些元素构成了一个完整的地球系统，不仅展示了自然界繁荣茂盛，也反映出了人类文明发展的一个缩影。

它蕴含着怎样的意义？



除了其审美价值外，《江山如此多泉地图》还蕴含着深远的人文关怀。在当时，当国家或地区遭遇战乱或其他灾难时，这类作品也能作为记载历史事件的一个重要证据。此外，它对于后人学习中国古代史及文化有着不可替代的价值。

它现在又是如何保存下来的？

随着时间流逝，《江山如此多泉地图》被珍贵保藏起来，并最终进入博物馆收藏。这不仅保护了一份宝贵文化遗产，也为后人提供了一扇窗户，让他们能够窥见过去那段辉煌岁月。但是，由于年代久远，这幅艺术品需要定期进行修复，以保证其原有的风貌能够持续传承给未来世代。

[下载本文pdf文件](/pdf/861241-江山如此多泉地图探索中国古代的雄伟地理.pdf)